



Komplex CR s.r.o.
K Májovu 1256
53701 Chrudim

naše značka
5001827535

vyřizuje
Pavel Gabriel

datum
23.11.2018

Věc:

Ležák, Zaječice, odstranění nánosů z nadjezí, ř. km 11,410-11,600

K.ú. - p.č.: Zaječice u Chrudimi

Stavebník: Komplex CR s.r.o., K Májovu 1256, 53701 Chrudim

Účel stanoviska: Povolení stavby - stavební režim (ÚR+SP)

GasNet, s.r.o., jako provozovatel distribuční soustavy (PDS) a technické infrastruktury, zastoupený GridServices, s.r.o., vydává toto stanovisko:

V zájmovém území vyznačeném v příloze tohoto stanoviska, nejsou umístěna žádná provozovaná plynárenská zařízení a plynovodní přípojky ve vlastnictví nebo správě GasNet, s.r.o.. Mohou se zde nacházet plynárenská zařízení jiných vlastníků či správců, případně i dlouhodobě nefunkční/neprovozovaná plynárenská zařízení bez dostupných informací o jejich poloze a vlastnictví.

V rozsahu území vyznačeného v příloze souhlasíme s povolením stavby dle zákona 183/2006 Sb. ve znění pozdějších předpisů např. s vydáním územního rozhodnutí, zjednodušeným územním řízením, vydáním územního souhlasu, uzavřením veřejnoprávní smlouvy, ohlášením, stavebním povolením, veřejnoprávní smlouvou o provedení stavby nebo oznámením stavebního záměru s certifikátem autorizovaného inspektora.

V případě uzavření veřejnoprávní smlouvy nebude GasNet, s.r.o. ani GridServices, s.r.o., jako zmocněnec GasNet, s.r.o., účastníkem územního ani stavebního řízení a nebudou uvedeni ve třetích osobách veřejnoprávní smlouvy.

Platí pouze pro území vyznačené v příloze tohoto stanoviska a to 24 měsíců ode dne jeho vydání.

Stanovisko bylo vygenerováno na základě vaší žádosti automaticky.

V případě dotčení pozemku v majetku společnosti GasNet, s.r.o. je třeba dále projednat smluvní vztah k tomuto pozemku.

Kontakt na projednání naleznete na adrese www.gasnet.cz/cs/kontaktni-system/, činnost "Smluvní vztahy - pozemky a budovy plynárenských zařízení", případně na NONSTOP zákaznické lince 800 11 33 55.

GridServices, s.r.o.

Plynárenská 499/1

Zábrdovice

602 00 Brno

T +420532221111

F +420545578571

E info@gidservices.cz

I www.gidservices.cz

IČ: 27935311

DIČ: CZ27935311

Zapsán do obchodního rejstříku:

Krajský soud v Brně

oddíl C, vložka 57165

26.07.2007

Bankovní spojení:
Československá obchodní banka,
a.s.

Číslo účtu: 17837923

Kód banky: 0300

Za správnost a úplnost dokumentace předložené s žádostí včetně jejího souladu s platnými předpisy plně zodpovídá její zpracovatel. Stanovisko nenahrazuje případná další stanoviska k jiným částem stavby.

V případě další korespondence nebo jednání (např. změna stavby) uvádějte naši značku - 5001827535 a datum tohoto stanoviska. Kontakty jsou k dispozici na www.gridservices.cz nebo NONSTOP zákaznická linka 800 11 33 55.

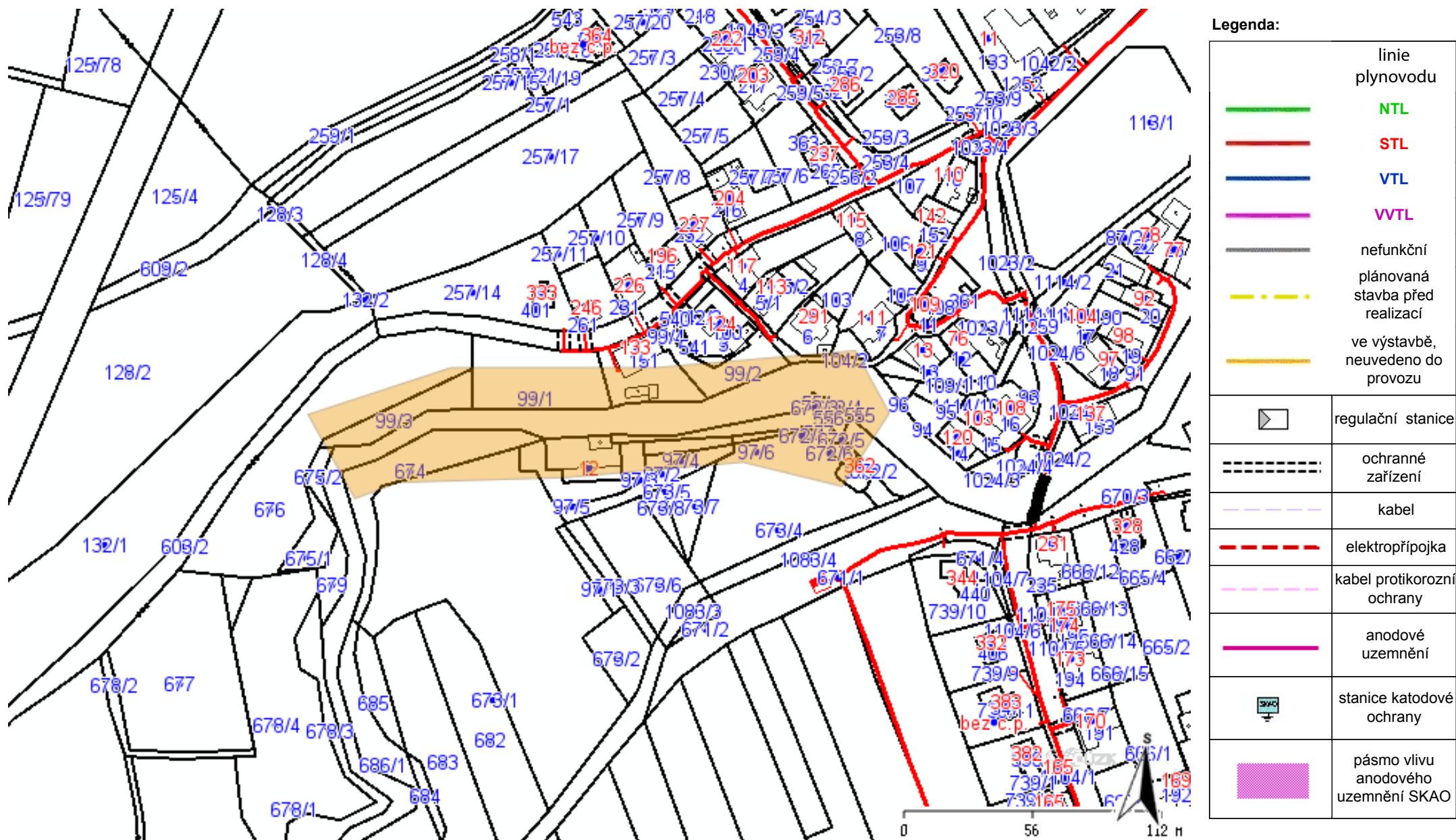


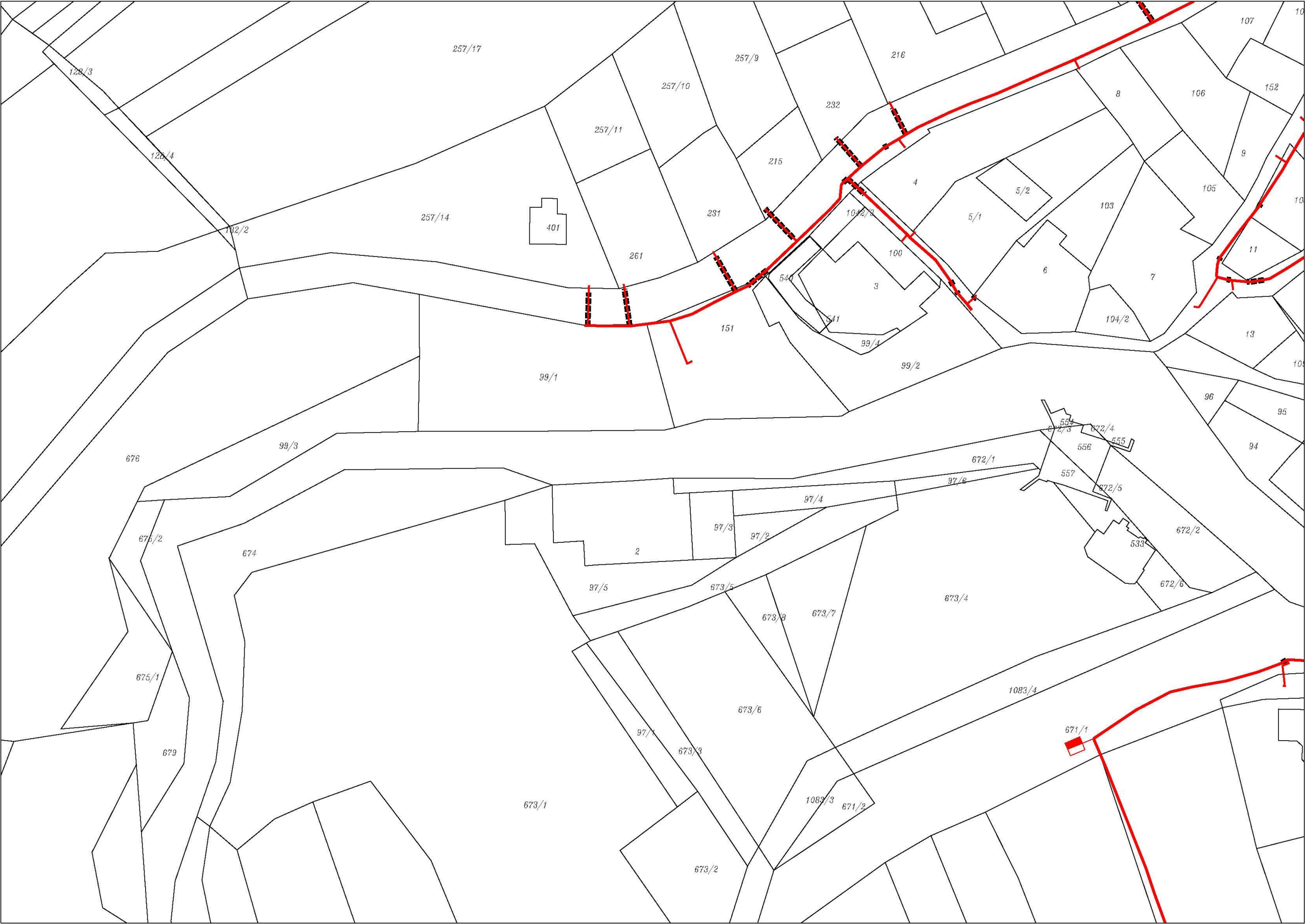
GasNet, s.r.o.
zastoupená společností GridServices, s.r.o., IČ 279 35 311
Pavel Gabriel
Vedoucí zpracování ext. požadavků-Čechy
Oddělení zpracování ext. požadavků-Čechy
+420495563464
pavel.gabriel@innogy.com

Přílohy: Orientační zakres plynárenského zařízení, Detailní zakres plynárenského zařízení, Ověřená příloha žadatele

Příloha: Orientační zakres plynárenského zařízení. Tato příloha je nedílnou součástí stanoviska č. 5001827535 ze dne 23.11.2018.

Provozovatel DS: GasNet, s.r.o.; Stavebník: Komplex CR s.r.o., K Májovu 1256, 53701 Chrudim. K.ú.: Zaječice u Chrudimi.





Legenda:	
linie plynovodu	
	NTL
	STL
	VTL
	WTL
	nefunkční
	plánovaná stavba před realizací
	ve výstavbě, neuvedeno do provozu
	regulační stanice
	ochranné zařízení
	kabel
	elektropřípojka
	kabel protikoroziční ochrany
	anodové uzemnění
	stanice katodové ochrany
	pásmo vlivu anodového uzemnění SKAO



ř. km 11,410 - 11,600	Odstranění sedimentu z koryta vodního toku - 758,38 m³
ř. km 11,425 - 11,442	Přespárování stěn jezu do výšky 1 m 40 m² - LB, PB
ř. km 11,439	Místo pod vakovým jezem očistit tlakovou vodou
ř. km 11,446 - 11,530	Odstranění drnu z dlažby, PB - 244,75 m²
ř. km 11,446 - 11,530	Přespárování opěvnění koryta vodního toku, LB - 361,23 m², PB - 368,96 m²
ř. km 11,460	Oprava schodišťového stupně LB
ř. km 11,475	Odstranění vzrostlého stromu - jasan ztepilý obv. kmene 270 cm
ř. km 11,480	Oprava schodišťového stupně LB
ř. km 11,490 - 11,528	Odstranění drnu z dlažby, LB - 110 m²
ř. km 11,510	Odstranění olově pářeziny, seřiznutí pářezu Ø 70 cm, PB
ř. km 11,530 - 11,560	Odstranění stromů - jasan obv. 40 cm; olše 3 ks obv. 55 cm, 60 cm, 50 cm, třešeň obv. 43 cm, LB
ř. km 11,560 - 11,600	Odstranění náletových dřevin z koryta vodního toku 20 m², PB
ř. km 11,570 - 11,585	Odstranění stromů - jasan obv. 40 cm; olše 2 ks obv. 35 cm, 41 cm, LB
ř. km 11,585 - 11,600	Odstranění křovin z břehové hrany 30 m², LB


*Podrobnější rozdělení oprav dlažeb viz výkaz výměr

LEGENDA

- HRANICE POZEMKŮ KATASTRU NEMOVITOSTÍ
823/1 PARCELNÍ ČÍSLO
OSA ÚPRAVY
NOVÝ STAV

LEGENDA SÍTÍ

- Česká telekomunikační infrastruktura a.s.
ČEZ Distribuce, a.s.
Vodárenská společnost Chrudim, a.s.



**PŘED ZAHÁJENÍM STAVEBNÍCH PRACÍ DODAVATEL ZAJISTÍ
VYTÝČENÍ PODZEMNÍCH VEDENÍ.
TRASY JSOU POUZE ORIENTAČNÍ - BLÍŽE VIZ VYJÁDRĚNÍ
JEDNOTLIVÝCH SUBJEKTŮ.
PRÁCE V OCHRANNÝCH PÁSMECH BUDOU PROVEDENÉ V SOULADU
S PODMÍNKAMI SPRÁVCŮ TECHNICKÉ INFRASTRUKTURY.**

souřadnicový systém JTSK, výškový systém Bpv

Zodpovědný projektant	Vypracoval	Technická kontrola		
Ing. Kamil Urbánek	Mariana Hulejová, DiS.	Stanislav Matucha		
Kraj: Pardubický	Obec s rozšířenou působností: Chrudim			
Stavebník: Povodí Labe, s.p., Váta Nejedlého 951/8, 500 03 Hradec Králové				
LEŽÁK, ZAJEČICE, ODSTRANĚNÍ NÁNOSŮ Z NADJEŽÍ Ř. KM 11,410 – 11,600			Stupeň	DSP + DPS
			Datum	Září 2018
			Zakázkové číslo	2018-083
			Formát	2 A4
SITUACE STAVBY			Měřítko: 1:500	Příloha: D.2